





gültig ab: 1. Mai 2026		Montag - Freitag																
Fahrnummer		1205	1263	1211	2211	1217	1215	2215	1219	1221	1223	1227	2227	1233	1241	1235	1237	2237
Verkehrsbeschränkung		1.	1.	1.	1.	1.	1.	1.	1.Q	1.	1.	1.	1.	1.	1.	1.C	1.	1.
Nr	Haltestelle																	
1	Winsen, SZ Bürgerweide	7.28		11.25				12.25						13.25		14.35		15.25
2	- ZOB			11.34				12.34					13.04		14.40		15.34	
3	- Bahnhofstraße	an		W)				W)					13.05		14.41		15.34	
 aus Richtung HH		14.30																
5	- Bahnhofstraße	ab		W)				W)					13.05		W)		14.41	
6	- Bf. Winsen																14.44	
7	- Stadthalle		7.35										13.08				14.48	
8	- Ilmer Weg		7.36										13.09				14.49	
9	Roydorf, Ilmer Drift		7.37										13.10				14.50	
10	- Schulzentrum			11.25					13.00	13.15	13.15						15.19	
11	Luhdorf, Hinterm Böge		7.38	11.27					13.02	13.17	13.17				14.51		15.21	
12	- Feuerwehrhaus		7.40	11.29					13.04	13.19	13.19				14.53		15.23	
13	Pattensen, Kirche																	
14	- Im Grimm			11.32					13.07		13.24				14.56		15.26	
15	Wulfsen, Im Osterfelde			11.34					13.09	13.24	13.26				14.58		15.28	
16	- Birkenstraße			11.35					13.10	13.25	13.27				14.59		15.29	
17	- Löschweg			11.36					13.11	13.26	13.28				15.00		15.30	
18	Garstedt, Hauptstraße		7.49															
19	- Brandweg			11.38					13.13	13.28					15.02		15.32	
20	- Lehmberg-Ost			11.39					13.14	13.29					15.03		15.33	
21	- Bahnhof			11.40					13.15	13.30					15.04		15.34	
22	- Gewerbegebiet			11.41					13.16	13.31					15.05		15.35	
23	- Neu Garstedt			11.43					13.18	13.33					15.07		15.37	
24	Toppenstedt, Alte Lüneburger Straße			11.45					13.20	13.35					15.09		15.39	
25	- Oberer Kirchweg			11.46					13.21	13.36					15.10		15.40	
26	Garlstorf, Winsener Landstraße			11.49					13.24	13.39					15.13		15.43	
27	- Lüneburger Landstraße			11.50					13.25	13.40					15.14		15.44	
28	Gödenstorf, Buchenberg			11.52					13.27	13.42					15.16		15.46	
29	- Bornbruchweg			11.53					13.28	13.43					15.17		15.47	
30	Oelstorf, Am Eichhof			11.54					13.29	13.44					15.18		15.48	
31	- Kreienberg			11.55					13.30	13.45					15.19		15.49	
32	Salzhausen, Alte Baumschule			11.56					13.31	13.46					15.20		15.50	
33	- Eichenkamp		7.57															
34	- ZOB	an	8.00	11.58					13.33	13.48					15.22		15.52	
 4000 aus Winsen (Luhe)		12.13																
36	- ZOB	ab	8.00	11.58		12.15			13.15	13.33	13.48			14.15	15.22		16.15	
37	- Im Kamp		8.02	11.59		12.16			13.16	13.34	13.50			14.16	15.23		16.16	
38	- Im Uhlenbusch		8.03	12.00		12.17			13.17	13.35	13.51			14.17	15.24		16.17	
39	- Schulzentrum						12.30		13.19					14.19	15.26	15.27		
40	- Abzweig Putensen			12.01		12.18			13.21	13.36	13.52			14.21		15.29	16.18	
41	Putensen, Lindenallee		8.06	12.04		12.21			13.24	13.39	13.55			14.24		15.32	16.21	
42	Eyendorf, Sporthalle															15.36		
43	- Im Kamp			12.07		12.24			13.27	13.42	13.57			14.27			16.24	
44	- Am Ehrenmal			12.08		12.25			13.28	13.43	13.59			14.28		15.38	16.25	
45	Lübberstedt, Hinterm Kirchfeld			12.12					13.32	13.47				14.32		15.42	16.29	
46	- Feuerwehr			12.13					13.33	13.48				14.33		15.43	16.30	
47	Egestorf, Ostende			12.16			12.40		13.36	13.51				14.36		15.45	16.33	
48	- Kirche			12.17			12.41		13.37	13.52				14.37		15.46	16.34	
49	- Siedlung			12.18			12.42		13.38	13.53				14.38		15.47	16.35	
50	- Ginsterweg			12.20			12.43		13.39	13.55				14.39		15.48	16.36	
51	- Abzweigung Döhle						12.44		13.40					14.40		15.49	16.37	
52	Döhle, Nordausgang						12.46		13.42					14.42		15.51	16.39	
53	- Hinter den Eichen						12.47		13.43					14.43		15.52	16.40	
54	Evendorf, Soldberg						12.50		13.46					14.46		15.55	16.43	
55	Wetzen, Dorfstraße		8.11															
56	Melbeck, Gymnasium		8.27															

4406QOff

1. = Schule Niedersachsen
 1.C= montags-donnerstags Schule Niedersachsen
 1.Q= außer montags u. donnerstags Schule Niedersachsen
 W) = ab ZOB auf Minute 34 Weiterfahrt ohne Umstieg mit Linie 4000

gültig ab: 1. Mai 2026		Montag - Freitag											
Fahrtnummer		1214	1210	1220	1218	1212	1216	1230	1228	1224	1232	1252	1258
Verkehrsbeschränkung		1.	1.	1.	1.	1.	2.	1.	1.	1.	1.	1.5	1.C
Nr Haltestelle													
1 Melbeck, Gymnasium													15.35
2 Emsen, Schulzentrum													15.42
3 Oerzen, Fliederstraße													15.46
4 Wetzen, Dorfstraße													15.54
5 Amelinghausen, Bahnhof											14.36		
6 Evendorf, Thaneberg (Autohof)										6.58			
7 - Soldbarg										7.01	7.52		
8 Döhle, Hinter den Eichen										7.03	7.54		
9 - Nordausgang										7.04	7.55		
10 Egestorf, Abzweigung Döhle										7.05	7.56		
11 - Ginsterweg										7.07	7.58		
12 - Siedlung										7.08	7.59		
13 - Kirche						6.22			7.12	7.10	8.01		
14 - Ostende						6.23			7.13	7.11	8.02		
15 Lübbstedt, Feuerwehr						6.26			7.16	7.14	8.05		
16 - Hinterm Kirchfeld						6.27			7.17	7.15	8.06		
17 Eyendorf, Am Ehrenmal						6.31			7.21	7.19	8.10		
18 - Zur Horst										7.20			
19 - Sporthalle											8.11		
20 - Im Kamp						6.32			7.22				
21 Putensen, Lindenallee						6.35	6.35		7.26		8.16	14.43	15.59
22 Salzhausen, Abzweig Putensen						6.38	6.38		7.29		8.19		16.02
23 - Grundschule									7.31	7.27	8.20		
24 - Schulzentrum									7.35	7.32	8.25		
25 - Im Uhlenbusch			6.39			6.39	6.39		7.34	8.28	14.47	16.03	
26 - Im Kamp						6.40	6.40		7.35	8.29	14.48	16.04	
27 - ZOB	an		6.44			6.43	6.43		7.38	7.38	8.32	14.51	16.07
 4000 nach Winsen (Luhe)				6.51					7.51	7.51	8.51	14.51	
29 - ZOB	ab		6.16	6.44	6.35	6.45	6.45		7.38	8.35			16.10
30 - Eichenkamp				6.46									
31 - Alte Baumschule			6.17		6.36	6.46	6.46		7.39	8.36			16.11
32 Oelstorf, Kreienberg			6.18		6.37	6.47	6.47		7.40	8.37			16.12
33 - Am Eichhof			6.19		6.38	6.48	6.48		7.41	8.38			16.13
34 Gördenstorf, Bornbruchweg			6.21		6.40	6.50	6.50		7.43	8.40			16.15
35 - Buchenberg			6.22		6.41	6.51	6.51		7.44	8.41			16.16
36 Garlstorf, Lüneburger Landstraße			6.24		6.43	6.53	6.53		7.46	8.43			16.18
37 - Winsener Landstraße			6.25		6.44	6.54	6.54		7.47	8.44			16.19
38 Toppenstedt, Oberer Kirchweg			6.28		6.47	6.57	6.57		7.50	8.47			16.22
39 - Alte Lüneburger Straße		6.20	6.29		6.48	6.58	6.58		7.51	8.48			16.23
40 Garstedt, Neu Garstedt		6.22	6.31		6.50	7.00	7.00		7.53	8.50			16.25
41 - Gewerbegebiet		6.23	6.32		6.51	7.01	7.01		7.54	8.51			16.26
42 - Bahnhof		6.25			6.53		7.03		7.56	8.53			
43 - Lehmberg-Ost		6.26			6.54		7.04		7.57	8.54			
44 - Brandweg		6.27			6.55		7.05		7.58	8.55			
45 - Hauptstraße				6.52									
46 Wulfen, Löschweg		6.30		6.56	6.58	7.05	7.08	7.13		8.01	8.58		
47 - Birkenstraße		6.31		6.57	6.59	7.06	7.09	7.14		8.02	8.59		
48 - Im Osterfelde		6.32		6.58	7.00	7.07	7.10	7.15		8.03	9.00		
49 Pattensen, Im Grimm		6.34		7.00	7.02	7.09	7.12	7.17		8.05	9.02		
50 - Kirche		6.35		7.01	7.01	7.11	7.13			8.06	9.03		
51 Luhdorf, Feuerwehrhaus		6.40	6.41	7.06	7.07	7.16	7.18	7.25		8.11	9.08		16.32
52 - Hinterm Böge		6.42	6.43	7.08	7.12	7.18	7.20	7.27		8.13	9.10		16.34
53 Roydorf, Schulzentrum					7.16			7.31					
54 - Ilmer Drift		6.43	6.44	7.09		7.20	7.21	7.35		8.14	9.11		16.35
55 Winsen, Ilmer Weg		6.44	6.45	7.10		7.21	7.22	7.36		8.15	9.12		16.36
56 - Stadthalle		6.45	6.46	7.11		7.22	7.23	7.37		8.16	9.13		16.37
57 - Bf. Winsen	an	6.48	6.49	7.14		7.25	7.26	7.42		8.19	9.16		16.40
 in Richtung HH		6.56	6.56	7.34		7.34	7.34	7.56		9.39			16.56
59 - Bf. Winsen	ab		6.49	7.14			7.26			8.19	9.16		
60 - Bahnhofstraße			6.52				7.28				9.18		
61 - SZ Bürgerweide				7.22						8.25			
62 - ZOB			6.54				7.30			8.31	9.20		
63 - SZ Bürgerweide			7.03								9.27		

1. = Schule Niedersachsen 1.C= montags-donnerstags Schule Niedersachsen
 1.5 = freitags Schule Niedersachsen 2. = Ferien Niedersachsen

4406QOff