








gültig ab: 23. März 2026		Montag - Freitag																					
Fahrnummer		1001	1003	1005	1007	1009	1011	1013	1015	1017	1019	1031	1021	1033	1023	1037	1025	1035	1027	1039	1029	1041	1043
Verkehrsbeschränkung																							
Nr	Haltestelle																						
1	Buxtehude, ZOB	5.34	6.34	7.34	8.34	9.34	10.34	11.34	12.34	13.34	14.34		15.34	16.34	17.34	18.34	19.34	20.37	21.37				
2	- Viverstraße	5.35	6.35	7.35	8.35	9.35	10.35	11.35	12.35	13.35	14.35		15.35	16.35	17.35	18.35	19.35	20.38	21.38				
3	- Hochschule 21	5.36	6.36	7.36	8.36	9.36	10.36	11.36	12.36	13.36	14.36		15.36	16.36	17.36	18.36	19.36	20.39	21.39				
4	- Abzweig Rübke	5.37	6.37	7.37	8.37	9.37	10.37	11.37	12.37	13.37	14.37		15.37	16.37	17.37	18.37	19.37	20.40	21.40				
5	- Im Obstgarten	5.39	6.39	7.39	8.39	9.39	10.39	11.39	12.39	13.39	14.39		15.39	16.39	17.39	18.39	19.39	20.42	21.42				
6	- K.-Adenauer-Allee SZ Nord	5.41	6.41	7.41	8.41	9.41	10.41	11.41	12.41	13.41	14.41		15.41	16.41	17.41	18.41	19.41	20.44	21.44				
7	- Bahnhof (Süd) an	5.44	6.44	7.44	8.44	9.44	10.44	11.44	12.44	13.44	14.44		15.44	16.44	17.44	18.44	19.44	20.47	21.47				
	 aus Hamburg	5.44	6.40	7.40	8.40	9.40	10.40	11.40	12.40	13.40	14.40	15.04	15.40	16.04	16.40	17.04	17.40	18.04	18.40	19.04	19.40		
	 aus Stade	5.41	6.35	7.35	8.35	9.35	10.35	11.21	12.21	13.21	14.35	14.55	15.35	16.15	16.35	17.15	17.35	18.15	18.35	19.15	19.35		
10	- Bahnhof (Süd) ab	5.47	6.47	7.47	8.47	9.47	10.47	11.47	12.47	13.47	14.47	15.17	15.47	16.17	16.47	17.17	17.47	18.17	18.47	19.17	19.47		
11	- Denkmal	5.49	6.49	7.49	8.49	9.49	10.49	11.49	12.49	13.49	14.49	15.19	15.49	16.19	16.49	17.19	17.49	18.19	18.49	19.19	19.49		
12	- Hittenkoferweg	5.50	6.50	7.50	8.50	9.50	10.50	11.50	12.50	13.50	14.50	15.20	15.50	16.20	16.50	17.20	17.50	18.20	18.50	19.20	19.50		
13	- Eichenweg	5.51	6.51	7.51	8.51	9.51	10.51	11.51	12.51	13.51	14.51	15.21	15.51	16.21	16.51	17.21	17.51	18.21	18.51	19.21	19.51		
14	- Schlangenweg	5.53	6.53	7.53	8.53	9.53	10.53	11.53	12.53	13.53	14.53	15.23	15.53	16.23	16.53	17.23	17.53	18.23	18.53	19.23	19.53		
15	- Heitmannsweg	5.53	6.53	7.54	8.54	9.54	10.54	11.54	12.54	13.54	14.54	15.24	15.54	16.24	16.54	17.24	17.54	18.24	18.54	19.24	19.54		
16	- Wettloopsweg	5.54	6.54	7.55	8.55	9.55	10.55	11.55	12.55	13.55	14.55	15.25	15.55	16.25	16.55	17.25	17.55	18.25	18.55	19.25	19.55		
17	- Kellerkuhle	5.55	6.55	7.56	8.56	9.56	10.56	11.56	12.56	13.56	14.56	15.26	15.56	16.26	16.56	17.26	17.56	18.26	18.56	19.26	19.56		
18	- An der Rehwiese	5.57	6.56	7.58	8.58	9.58	10.58	11.58	12.58	13.58	14.58	15.28	15.58	16.28	16.58	17.28	17.58	18.28	18.58	19.28	19.58		
19	- Eibenweg	5.58	6.57	8.00	9.00	10.00	11.00	12.00	13.00	14.00	15.00	15.30	16.00	16.30	17.00	17.30	18.00	18.30	19.00	19.30	20.00		
20	- Am Steingrab	5.59	6.58	8.01	9.01	10.01	11.01	12.01	13.01	14.01	15.01	15.31	16.01	16.31	17.01	17.31	18.01	18.31	19.01	19.31	20.01		
21	- Alte Trift	6.00	6.59	8.02	9.02	10.02	11.02	12.02	13.02	14.02	15.02	15.32	16.02	16.32	17.02	17.32	18.02	18.32	19.02	19.32	20.02		
22	- Beim Soll	6.01	7.00	8.03	9.03	10.03	11.03	12.03	13.03	14.03	15.03	15.33	16.03	16.33	17.03	17.33	18.03	18.33	19.03	19.33	20.03		
23	- Torfweg (Schulzentrum Süd)	6.02	7.01	8.04	9.04	10.04	11.04	12.04	13.04	14.04	15.04	15.34	16.04	16.34	17.04	17.34	18.04	18.34	19.04	19.34	20.04		
	 L 2102 nach Bf. Buxtehude / ZOB	6.08	7.08	8.08	9.08	10.08	11.08	12.08	13.08	14.08	15.08		16.08	17.08	18.08	19.08							


2101

		Samstag						
Fahrnummer		6011	6013	6001	6003	6005	6007	6009
Verkehrsbeschränkung								
Nr	Haltestelle							
1	Buxtehude, ZOB	7.34	8.34	9.34	10.34	11.34	12.34	13.34
2	- Viverstraße	7.35	8.35	9.35	10.35	11.35	12.35	13.35
3	- Hochschule 21	7.36	8.36	9.36	10.36	11.36	12.36	13.36
4	- Abzweig Rübke	7.37	8.37	9.37	10.37	11.37	12.37	13.37
5	- Im Obstgarten	7.39	8.39	9.39	10.39	11.39	12.39	13.39
6	- K.-Adenauer-Allee SZ Nord	7.41	8.41	9.41	10.41	11.41	12.41	13.41
7	- Bahnhof (Süd) an	7.44	8.44	9.44	10.44	11.44	12.44	13.44
	 aus Hamburg	7.40	8.40	9.40	10.40	11.40	12.40	13.40
	 aus Stade	7.20	8.20	9.20	10.20	11.20	12.20	13.20
10	- Bahnhof (Süd) ab	7.47	8.47	9.47	10.47	11.47	12.47	13.47
11	- Denkmal	7.49	8.49	9.49	10.49	11.49	12.49	13.49
12	- Hittenkoferweg	7.50	8.50	9.50	10.50	11.50	12.50	13.50
13	- Eichenweg	7.51	8.51	9.51	10.51	11.51	12.51	13.51
14	- Schlangenweg	7.53	8.53	9.53	10.53	11.53	12.53	13.53
15	- Heitmannsweg	7.53	8.53	9.53	10.53	11.53	12.53	13.53
16	- Wettloopsweg	7.54	8.54	9.54	10.54	11.54	12.54	13.54
17	- Kellerkuhle	7.55	8.55	9.55	10.55	11.55	12.55	13.55
18	- An der Rehwiese	7.57	8.57	9.57	10.57	11.57	12.57	13.57
19	- Eibenweg	7.58	8.58	9.58	10.58	11.58	12.58	13.58
20	- Am Steingrab	7.59	8.59	9.59	10.59	11.59	12.59	13.59
21	- Alte Trift	8.00	9.00	10.00	11.00	12.00	13.00	14.00
22	- Beim Soll	8.01	9.01	10.01	11.01	12.01	13.01	14.01
23	- Torfweg (Schulzentrum Süd)	8.02	9.02	10.02	11.02	12.02	13.02	14.02
	 L 2102 nach Bf. Buxtehude / ZOB	8.08	9.08	10.08	11.08	12.08	13.08	14.08

Weitere Fahrtmöglichkeit mit dem Anruf-Sammel-Taxi (AST); Infos unter 04141-525 345 oder Online unter www.kvg-bus.de

gültig ab: 23. März 2026		Montag - Freitag																					
Fahrnummer		1002	1004	1006	1008	1010	1012	1014	1016	1018	1020	1022	1024	1026	1028	1030	1032	1034	1036	1038	1040	1042	1044
Verkehrsbeschränkung																							
Nr	Haltestelle																						
1	Buxtehude, Torfweg (Schulzentrum Süd)	4.41	5.19	6.01	6.31	7.01	7.31	8.01	8.31	9.01	10.01	11.01	12.01	13.01	14.01	15.01	16.01	17.01	18.01	19.01			
2	- Beim Soll	4.42	5.20	6.02	6.32	7.02	7.32	8.02	8.32	9.02	10.02	11.02	12.02	13.02	14.02	15.02	16.02	17.02	18.02	19.02			
3	- Alte Trift	4.43	5.21	6.03	6.33	7.03	7.33	8.03	8.33	9.03	10.03	11.03	12.03	13.03	14.03	15.03	16.03	17.03	18.03	19.03			
4	- Am Steingrab	4.44	5.22	6.04	6.34	7.04	7.34	8.04	8.34	9.04	10.04	11.04	12.04	13.04	14.04	15.04	16.04	17.04	18.04	19.04			
5	- Eibenweg	4.45	5.23	6.05	6.35	7.05	7.35	8.05	8.35	9.05	10.05	11.05	12.05	13.05	14.05	15.05	16.05	17.05	18.05	19.05			
6	- An der Rehwiese	4.46	5.24	6.06	6.36	7.06	7.36	8.06	8.36	9.06	10.06	11.06	12.06	13.06	14.06	15.06	16.06	17.06	18.06	19.06			
7	- Kellerkuhle	4.47	5.25	6.07	6.37	7.07	7.37	8.07	8.37	9.07	10.07	11.07	12.07	13.07	14.07	15.07	16.07	17.07	18.07	19.07			
8	- Wettloopsweg	4.49	5.27	6.09	6.39	7.09	7.39	8.09	8.39	9.09	10.09	11.09	12.09	13.09	14.09	15.09	16.09	17.09	18.09	19.09			
9	- Heitmannsweg	4.50	5.28	6.10	6.40	7.10	7.40	8.10	8.40	9.10	10.10	11.10	12.10	13.10	14.10	15.10	16.10	17.10	18.10	19.10			
10	- Schlangenweg	4.51	5.29	6.11	6.41	7.11	7.41	8.11	8.41	9.11	10.11	11.11	12.11	13.11	14.11	15.11	16.11	17.11	18.11	19.11			
11	- Eichenweg	4.53	5.31	6.13	6.43	7.13	7.43	8.13	8.43	9.13	10.13	11.13	12.13	13.13	14.13	15.13	16.13	17.13	18.13	19.13			
12	- Hittenkoferweg	4.54	5.32	6.14	6.44	7.14	7.44	8.14	8.44	9.14	10.14	11.14	12.14	13.14	14.14	15.14	16.14	17.14	18.14	19.14			
13	- Denkmal	4.55	5.33	6.15	6.45	7.15	7.45	8.15	8.45	9.15	10.15	11.15	12.15	13.15	14.15	15.15	16.15	17.15	18.15	19.15			
14	- Bahnhof (Süd) an	4.58	5.36	6.18	6.48	7.18	7.48	8.18	8.48	9.18	10.18	11.18	12.18	13.18	14.18	15.18	16.18	17.18	18.18	19.18			
	 in Richtung Hamburg	5.06	5.41	6.26	6.56	7.26	7.56	8.26	8.56	9.26	10.26	11.26	12.26	13.26	14.26	15.26	16.26	17.26	18.26	19.26	20.36	21.36	22.36
16	- Bahnhof (Süd) ab			6.21		7.21	7.51	8.21	8.51	9.21	10.21	11.21	12.21	13.21	14.21	15.21	16.21	17.21	18.21	19.21	20.44	21.44	22.44
17	- Viverstraße			6.26		7.26	7.56	8.26	8.56	9.26	10.26	11.26	12.26	13.26	14.26	15.26	16.26	17.26	18.26	19.26	20.49	21.49	22.49
18	- Hochschule 21			6.27		7.27	7.57	8.27	8.57	9.27	10.27	11.27	12.27	13.27	14.27	15.27	16.27	17.27	18.27	19.27	20.50	21.50	22.50
19	- Abzweig Rübke			6.29		7.29	7.59	8.29	8.59	9.29	10.29	11.29	12.29	13.29	14.29	15.29	16.29	17.29	18.29	19.29	20.52	21.52	22.52
20	- Im Obstgarten			6.31		7.31	8.01	8.31	9.01	9.31	10.31	11.31	12.31	13.31	14.31	15.31	16.31	17.31	18.31	19.31	20.54	21.54	22.54
21	- K.-Adenauer-Allee SZ Nord			6.32		7.32	8.02	8.32	9.02	9.32	10.32	11.32	12.32	13.32	14.32	15.32	16.32	17.32	18.32	19.32	20.55	21.55	22.55
22	- ZOB			6.34		7.34	8.04	8.34	9.04	9.34	10.34	11.34	12.34	13.34	14.34	15.34	16.34	17.34	18.34	19.34	20.57	21.57	22.57

2101

		Samstag							
Fahrnummer		6002	6004	6006	6008	6010	6012	6014	6016
Verkehrsbeschränkung									
Nr	Haltestelle								
1	Buxtehude, Torfweg (Schulzentrum Süd)	7.01	8.01	9.01	10.01	11.01	12.01	13.01	14.01
2	- Beim Soll	7.02	8.02	9.02	10.02	11.02	12.02	13.02	14.02
3	- Alte Trift	7.03	8.03	9.03	10.03	11.03	12.03	13.03	14.03
4	- Am Steingrab	7.04	8.04	9.04	10.04	11.04	12.04	13.04	14.04
5	- Eibenweg	7.05	8.05	9.05	10.05	11.05	12.05	13.05	14.05
6	- An der Rehwiese	7.06	8.06	9.06	10.06	11.06	12.06	13.06	14.06
7	- Kellerkuhle	7.07	8.07	9.07	10.07	11.07	12.07	13.07	14.07
8	- Wettloopsweg	7.09	8.09	9.09	10.09	11.09	12.09	13.09	14.09
9	- Heitmannsweg	7.10	8.10	9.10	10.10	11.10	12.10	13.10	14.10
10	- Schlangenweg	7.11	8.11	9.11	10.11	11.11	12.11	13.11	14.11
11	- Eichenweg	7.13	8.13	9.13	10.13	11.13	12.13	13.13	14.13
12	- Hittenkoferweg	7.14	8.14	9.14	10.14	11.14	12.14	13.14	14.14
13	- Denkmal	7.15	8.15	9.15	10.15	11.15	12.15	13.15	14.15
14	- Bahnhof (Süd) an	7.18	8.18	9.18	10.18	11.18	12.18	13.18	14.18
	 in Richtung Hamburg	7.26	8.26	9.26	10.26	11.26	12.26	13.26	14.26
16	- Bahnhof (Süd) ab	7.21	8.21	9.21	10.21	11.21	12.21	13.21	14.21
17	- Viverstraße	7.26	8.26	9.26	10.26	11.26	12.26	13.26	14.26
18	- Hochschule 21	7.27	8.27	9.27	10.27	11.27	12.27	13.27	14.27
19	- Abzweig Rübke	7.29	8.29	9.29	10.29	11.29	12.29	13.29	14.29
20	- Im Obstgarten	7.31	8.31	9.31	10.31	11.31	12.31	13.31	14.31
21	- K.-Adenauer-Allee SZ Nord	7.32	8.32	9.32	10.32	11.32	12.32	13.32	14.32
22	- ZOB	7.34	8.34	9.34	10.34	11.34	12.34	13.34	14.34

Weitere Fahrtmöglichkeit mit dem Anruf-Sammel-Taxi (AST); Infos unter 04141-525 345 oder Online unter www.kvg-bus.de